MAPA DO CELÓW PROJEKTOWYCH

Oznaczenie kancelaryjne zgłoszenia pracy geodezyjnej: GK.II.6640.835.2021

Miejscowość: Grodno (dz.ew.159), Wołodrza (dz.ew.143)

Jednostka ewidencyjna	identyfikator	100208_2
	nazwa	gm. Nowe Ostrowy
Obręb ewidencyjny	identyfikator	100208_2.0003 100208_2.0013
	nazwa	Grodno Wołodrza
Skala mapy		1 : 500
Nazwa układu współrzędnych	prostokątnych płaskich	PL-2000 strefa 6
	wysokości	Kronsztadt 60
Oznaczenie granic obszaru, który był przedmiotem aktualizacji		— — — — — — — — — — — —
Oznaczenie i informacje o służebnościach gruntowych mających wpływ na zagospodarowanie gruntów, zlokalizowanych w granicach projektowanej inwestycji		Nie badano służebności gruntowych, ponieważ charakter projektowanej inwestycji budowalnej nie wpływa na sposób zagospodarowania gruntów objętych mapą.
Oznaczenie i symbol konturu użytku gruntowego, który nie jest ujawniony w bazie ewidencji gruntów i budynków		brak

UWAGA:
Nie wyklucza się istnienia w terenie innych przewodów, o których brak informacji wynika z zaszłości historycznych lub niedopełnienia przepisów zgłoszenia do inwentaryzacji.

Przebieg granic działek, konturów klasyfikacyjnych i użytków gruntowych wykazano według danych ewidencji gruntów i budynków.

wykonawca:
GEODEZJA
Rafał Janaczek
99-300 Kutno
ul. Wilcza 9 m 17
NIP 775-100-83-42

Wykonał: mgr inż. Wojciech Włodarczyk.
Kierownik prac: mgr inż. Rafał Janaczek
geodeta uprawniony numer 11289

Mapa aktualna na dzień: 15.06.2021 r.

Data opracowania mapy: Kutno dnia 24.06.2021 r.

Poświadczam, że niniejszy dokument został opracowany w wyniku prac geodezyjnych i kartograficznych, których rezultaty zawiera operat techniczny pozytywnie zweryfikowany. Jednocześnie informuję, że jestem świadomy odpowiedzialności karnej za złożenie fałszywego oświadczenia.

Identyfikator zgłoszenia prac geodezyjnych	GK.II.6640.835.2021
Organ służby geodezyjnej, który otrzymał zgłoszenie	STAROSTA KUTNOWSKI
Wykonawca prac geodezyjnych	Geodezja Rafał Janaczek
Nr oraz data sporządzenia dokumentu zawierającego wynik pozytywnej weryfikacji	Protokół weryfikacji nr GK.II.6640.835.2021-1 02-07-2021
Imię i nazwisko oraz nr uprawnień zawodowych kierownika prac	Rafał Janaczek nr uprawnień 11289

mgr inż. Rafał Janaczek
GEODETA UPRAWNIONY NR UPR. 11289

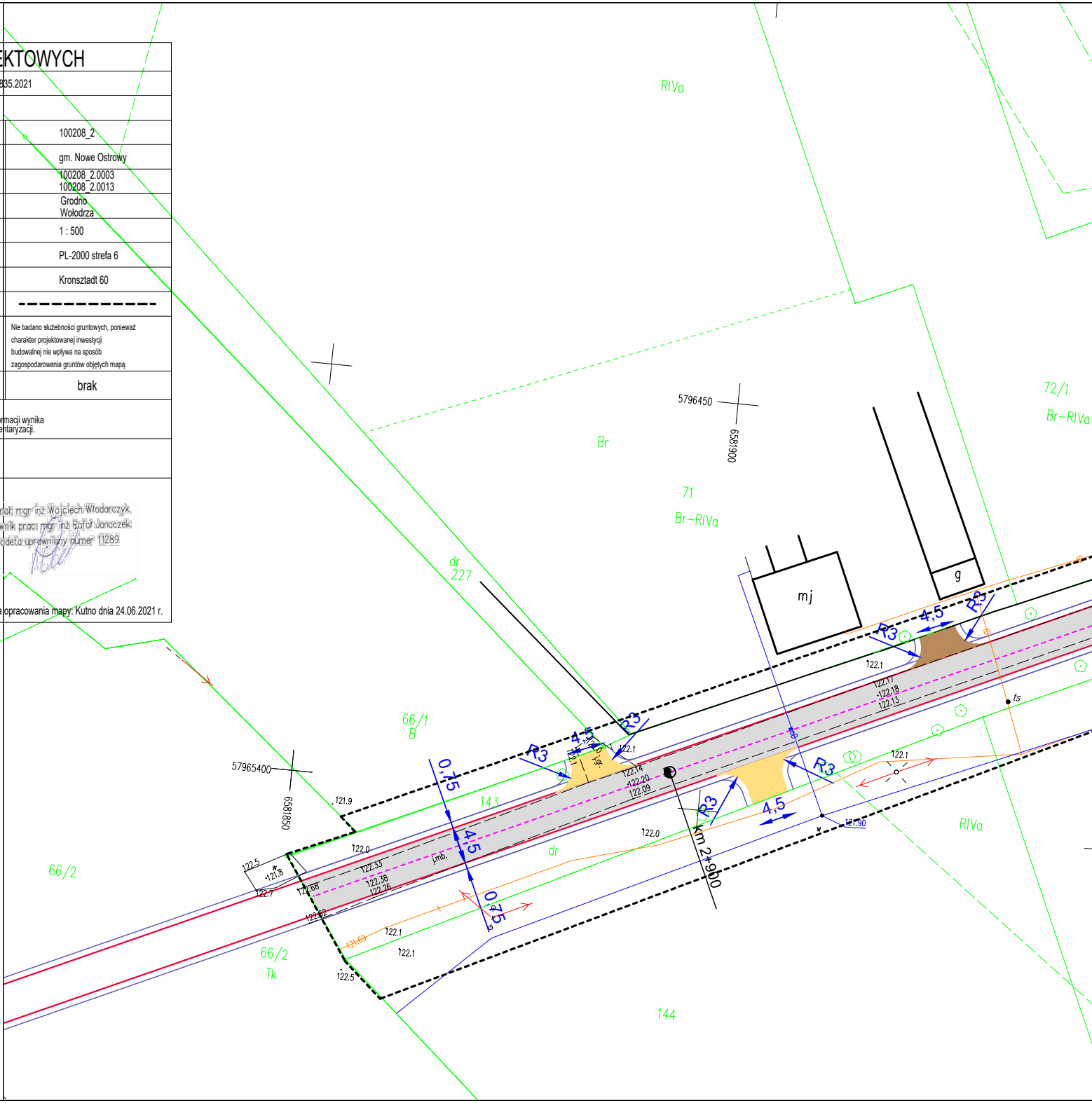
RIVa
72/1
Br-RIVa
5796450
6581900
Br
71
Br-RIVa
dr
227
mj
g
R3
4,5
R3
ts
122.1
122.17
122.18
122.13
66/1
B
0,75
4,5
R3
R3
122.1
122.0
j.gr.
122.14
122.20
122.09
143
57965400
6581850
121.9
122.5
w
121.8
122.7
122.68
122.0
122.33
122.38
122.26
j.mb.
122.62
0,75
121.69
122.1
122.1
122.5
66/2
66/2
Tk
dr
R3
4,5
km 2+900
122.0
122.1
R3
121.90
RIVa
144

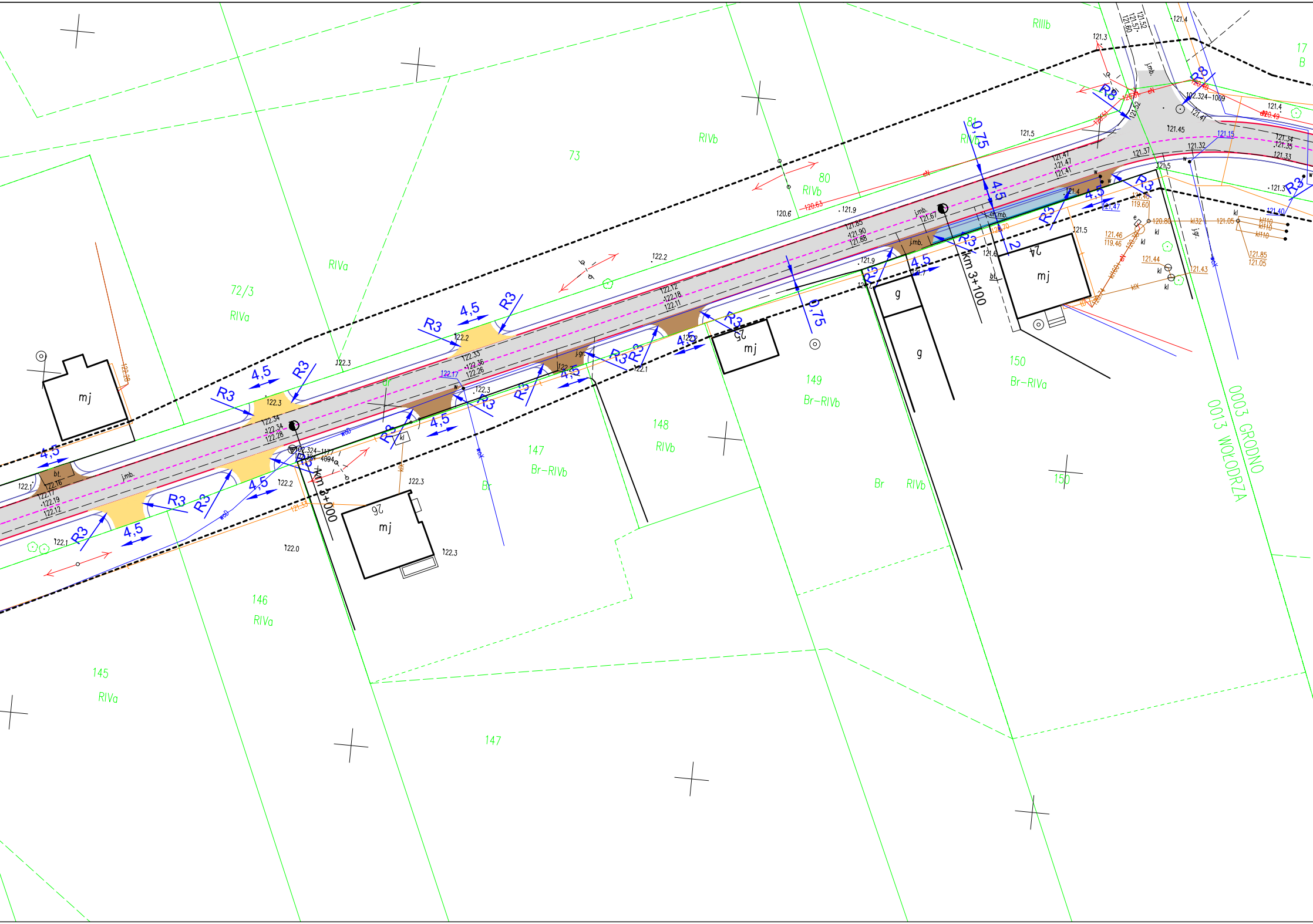
RIIIb
17
B
81
RIVb
73
RIVb
80
RIVb
72/3
RIVa
RIVa
RIVa
146
RIVa
145
RIVa
147
Br-RIVb
147
148
RIVb
149
Br-RIVb
Br
RIVb
Br
150
Br-RIVa
150
0003 GRODNO
0013 WOKODRZA
km 3+000
km 3+100
mj
mj
mj
mj
g
g
24
25
26
R3
R8
4,5
0,75
2
j.mb.
bt.
kl
121.3
121.4
121.45
121.32
121.5
121.6
121.9
122.1
122.2
122.3
122.0
120.6
102.324-1009
102.324-1177

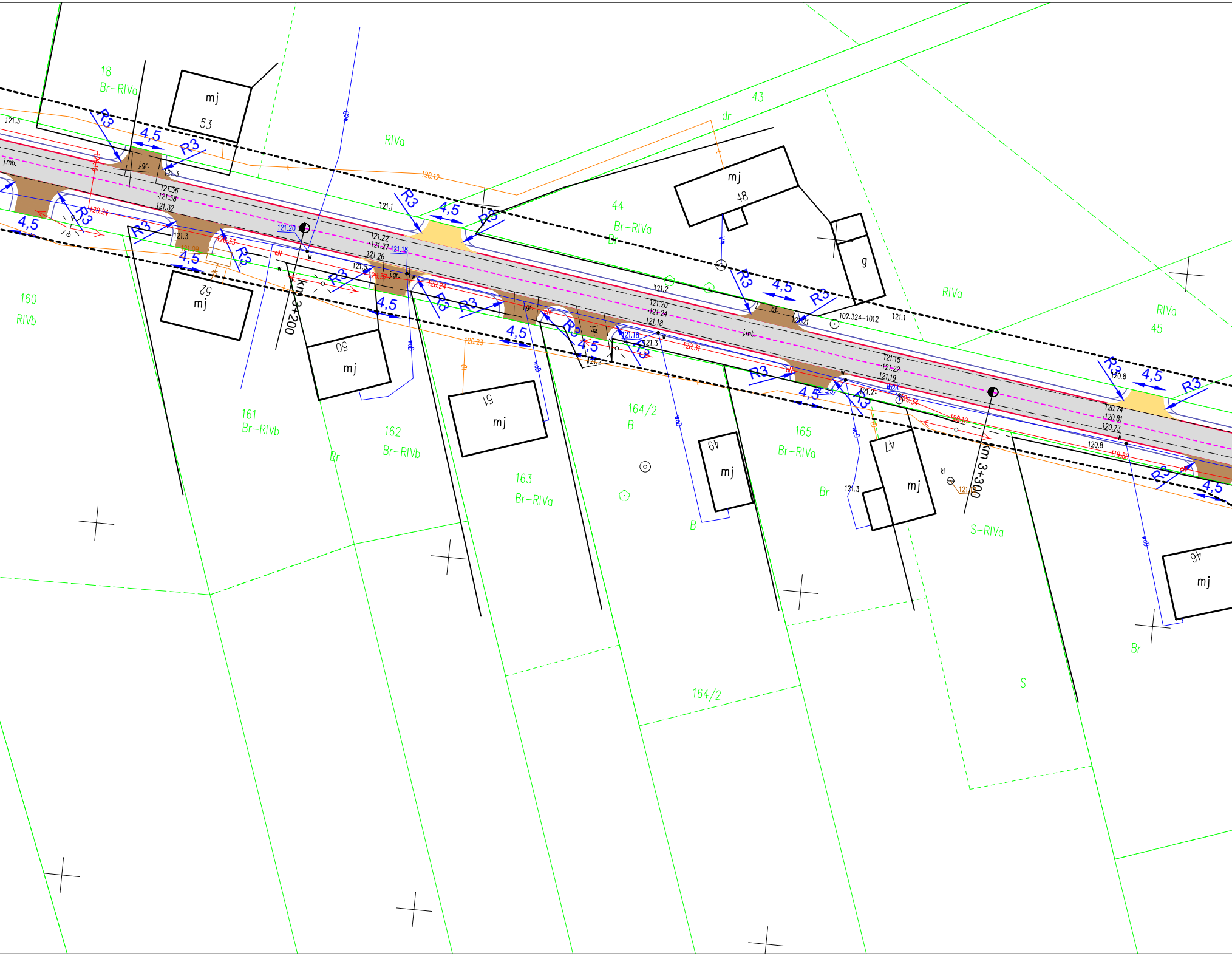
18
Br-RIVa
mj
53
RIVa
43
dr
mj
48
44
Br-RIVa
Br
g
RIVa
RIVa
45
160
RIVb
52
mj
km 3+200
50
mj
161
Br-RIVb
Br
162
Br-RIVb
51
mj
163
Br-RIVa
164/2
B
49
mj
B
165
Br-RIVa
Br
47
mj
km 3+300
S-RIVa
46
mj
Br
S
164/2
R3
4,5
j.gr.
j.mb.
102.324-1012
121.3
121.1
121.2
121.20
121.24
121.18
121.15
121.22
121.19
120.74
120.81
120.73
120.8
120.12
120.24
120.23
120.31
kl
bt.

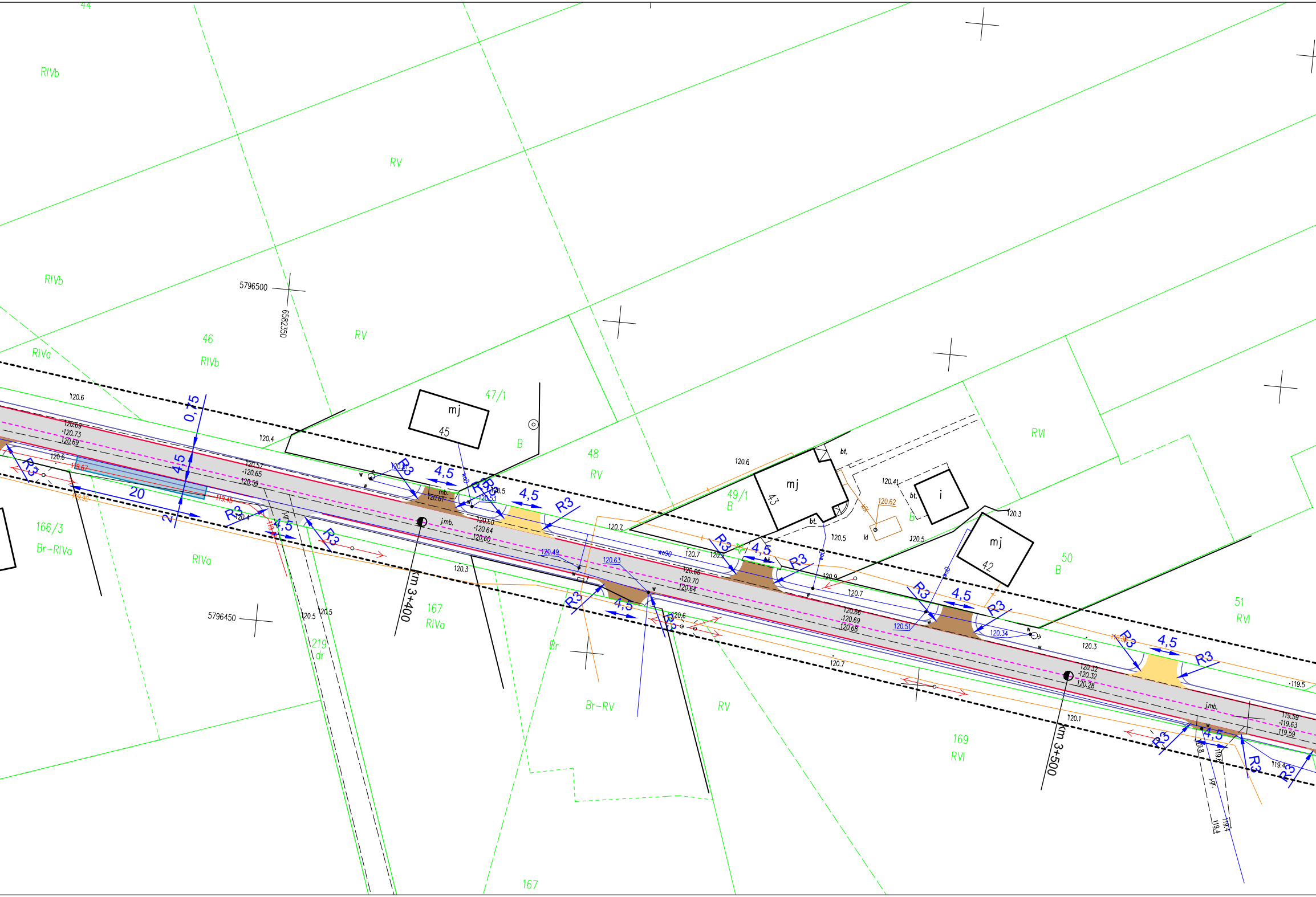
44
RIVb
RV
RIVb
5796500
6582350
46
RIVb
RIVa
RV
47/1
mj
45
B
48
RV
49/1
B
mj
43
bt.
i
bt.
kl
mj
42
50
B
RVI
51
RVI
166/3
Br–RIVa
RIVa
167
RIVa
5796450
219
dr
Br
Br–RV
RV
169
RVI
167
km 3+400
km 3+500
j.mb.
mb.
0,75
4,5
20
2
4,5
R3
120.6
120.4
120.69
120.73
120.69
120.57
120.65
120.59
120.60
120.64
120.60
120.66
120.70
120.64
120.66
120.69
120.68
120.32
120.32
120.28
119.59
119.63
119.59
120.7
120.3
120.5
120.1
119.5
120.9
120.41
120.62
120.63
120.49
120.51
120.34
119.67
119.92
119.45

Wykonawca projektu
Biuro Projektowe Renata Krajczewska -Jędrusiak
ul. Żwirki i Wigury 9/1, 87-840 Lubień Kujawski

Zarządca
Gmina Nowe Ostrowy
Nowe Ostrowy 80; 99-350 Ostrowy

Nazwa i adres obiektu budowlanego :
"Przebudowa drogi powiatowej nr 2148 E Kajew - Wołodrza - st. Kolejowa Ostrowy
do drogi nr 581 w ramach Rządowego Funduszu rozwoju Dróg"

Projekt wykonawczy

PROJEKT ZAGOSPODAROWANIA TERENU

Stanowisko	Nazwisko, uprawnienia,	Podpis	
Projektant	inż. Mariusz Jabłoński UA-V-7342-5/22/98 Wk		**SKALA** 1:500
Opracował	mgr inż. Renata Krajczewska-Jędrusiak		Data 07-2021
			NR RYS. 2.3

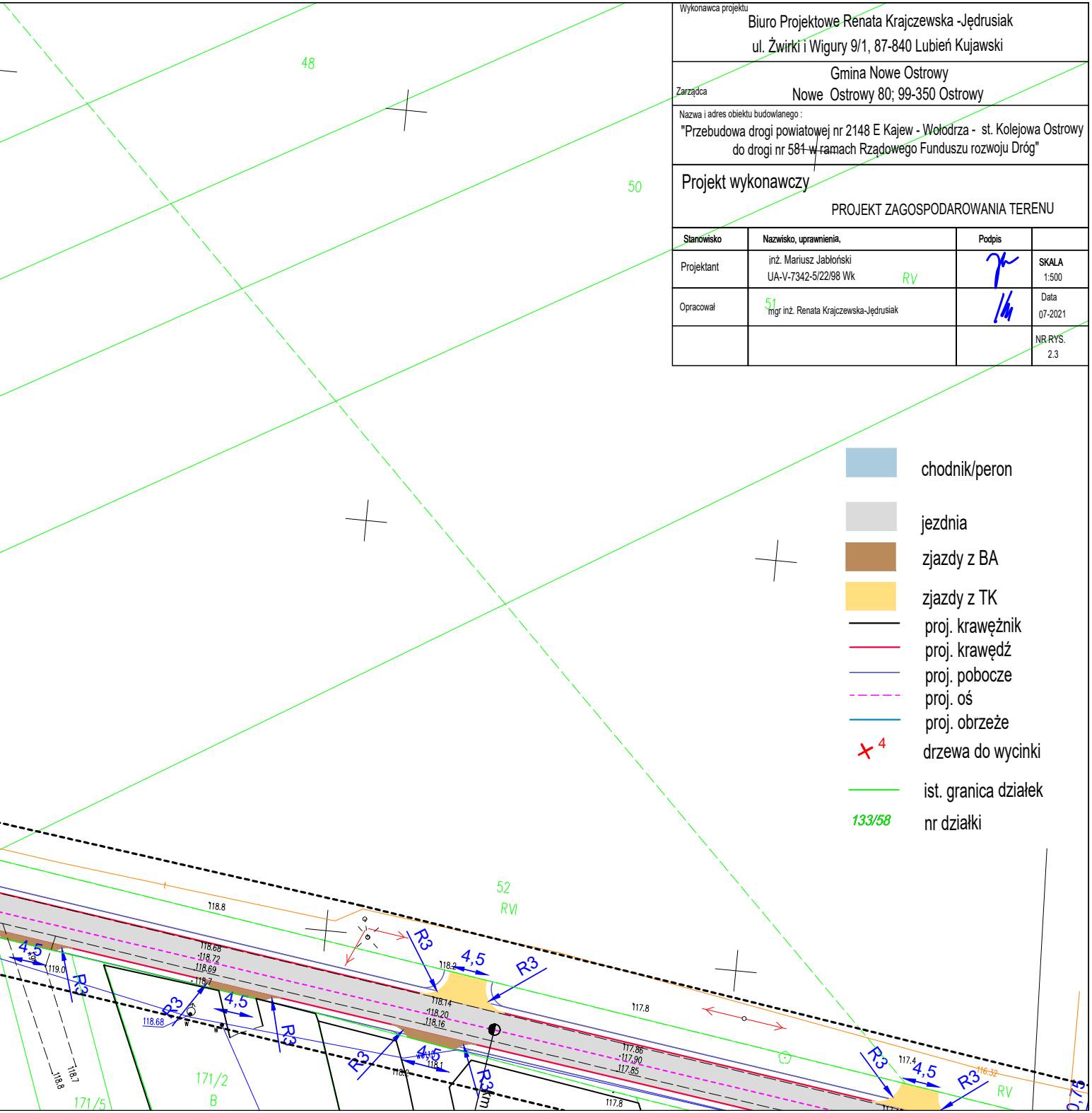
48
50
RV
51
52
RVI
118.8
118.68
118.72
118.69
118.7
119.0
118.68
118.2
118.14
118.20
118.16
118.1
118.2
118.7
118.8
117.8
117.86
117.90
117.85
117.8
117.4
116.32
4,5
R3
R3km
0,75
171/2
B
171/5
RV

🟦	chodnik/peron
⬜	jezdnia
🟫	zjazdy z BA
🟨	zjazdy z TK
—	proj. krawężnik
—	proj. krawędź
—	proj. pobocze
- - -	proj. oś
—	proj. obrzeże
✕ 4	drzewa do wycinki
—	ist. granica działek
133/58	nr działki